



- LEGENDA**
- Dati comuni**
- ▬ Confine comunale
 - ▬ Edifici sotto mappa
 - ▬ Edifici sopra mappa
 - ▬ Edifici fuori comune
 - ▬ Cartografia

- Infrastrutture e impianti tecnologici**
- Impianti **5G/LTE**, esistenti (impianti con stato "Comunicato" da catasto ARPANet del 11/11/2024)
- Tim-Vodafone-WindTre

- Intensità di campo elettromagnetico**
- ▬ Intensità di campo inferiore a 1 V/m
 - ▬ Intensità di campo compresa tra 1 V/m e 2 V/m
 - ▬ Intensità di campo compresa tra 2 V/m e 3 V/m
 - ▬ Intensità di campo compresa tra 3 V/m e 4 V/m
 - ▬ Intensità di campo compresa tra 4 V/m e 5 V/m
 - ▬ Intensità di campo compresa tra 5 V/m e 6 V/m
 - ▬ Intensità di campo compresa tra 6 V/m e 15 V/m
 - ▬ Intensità di campo compresa tra 15 V/m e 20 V/m
 - ▬ Intensità di campo superiore a 20 V/m

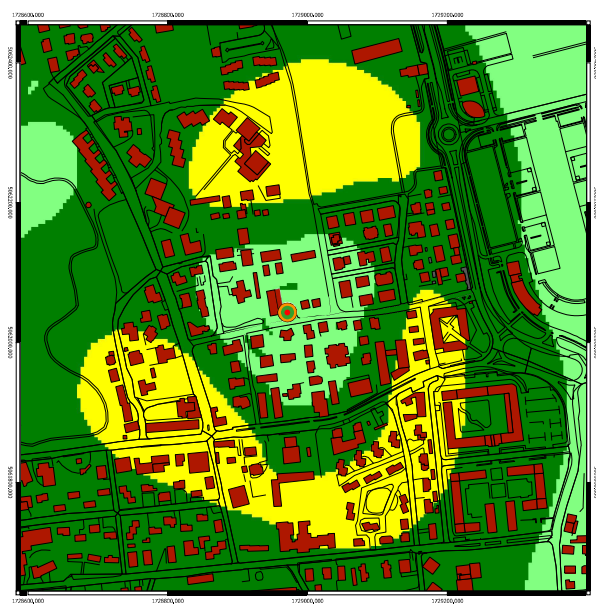
Note

In questa tavola sono rappresentate le aree all'interno delle quali è stato calcolato un valore di intensità di campo elettromagnetico superiore a 1,5 V/m. L'edificio più alto all'interno dell'area comunale ha grandezza pari a 57,12 m s.l.m.

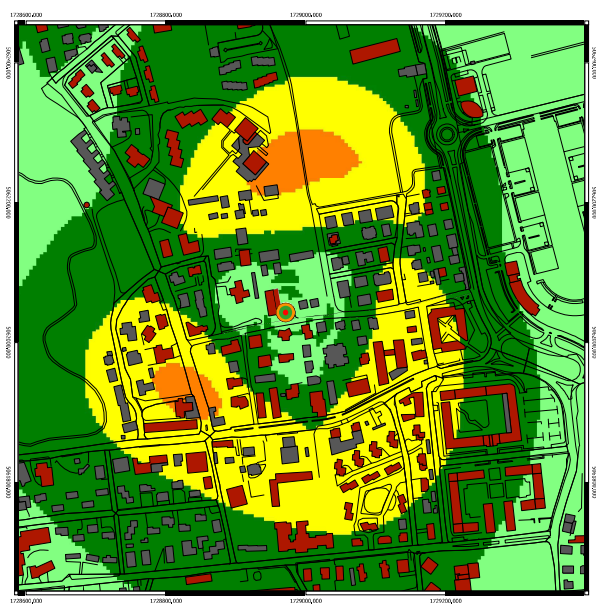
Sono state individuate 13 aree di dettaglio, nella presente tavola viene rappresentata l'area di dettaglio n° 6.

Area di dettaglio n° 6: in prossimità degli impianti Vodafone TV976-C, Tim TV05_1 e WindTre TV134_9r5.

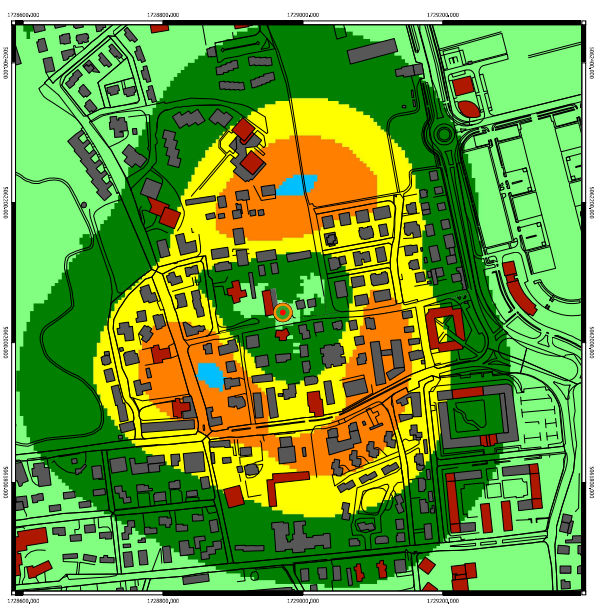
L'edificio più alto all'interno dell'area di dettaglio in oggetto è quotato 28,7 m s.l.m. I calcoli sono stati eseguiti alle quote di 2 m, 7 m, 12 m, 17 m, 28,7 m e 30,7 m s.l.m.



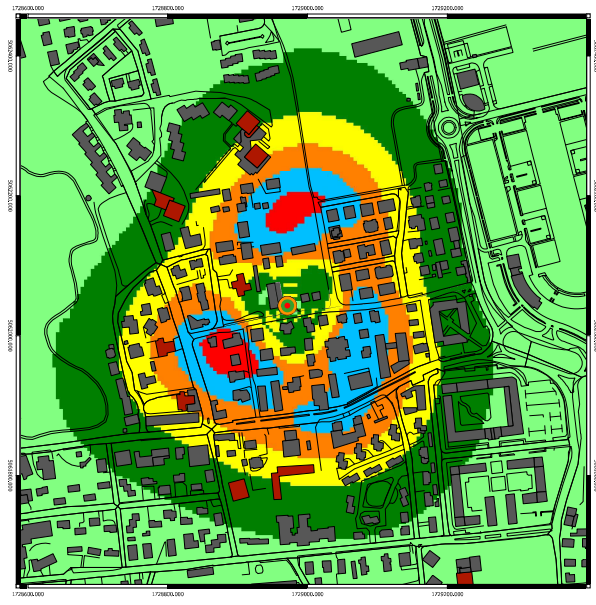
Campo elettromagnetico (V/m) calcolato alla quota di 2 m sul livello del terreno



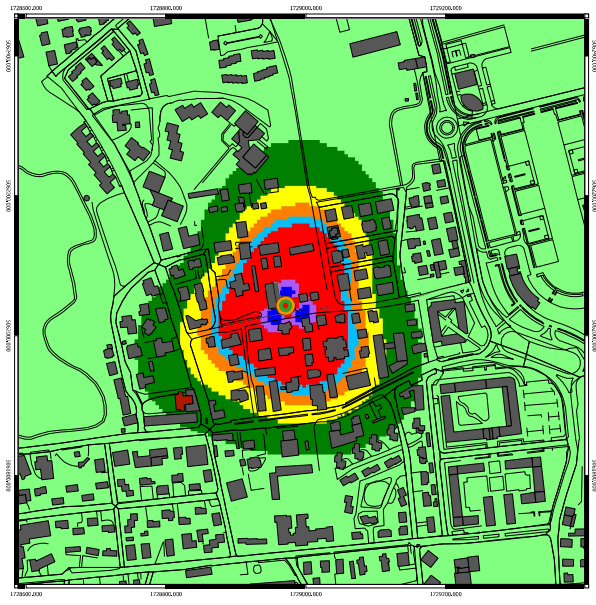
Campo elettromagnetico (V/m) calcolato alla quota di 7 m sul livello del terreno



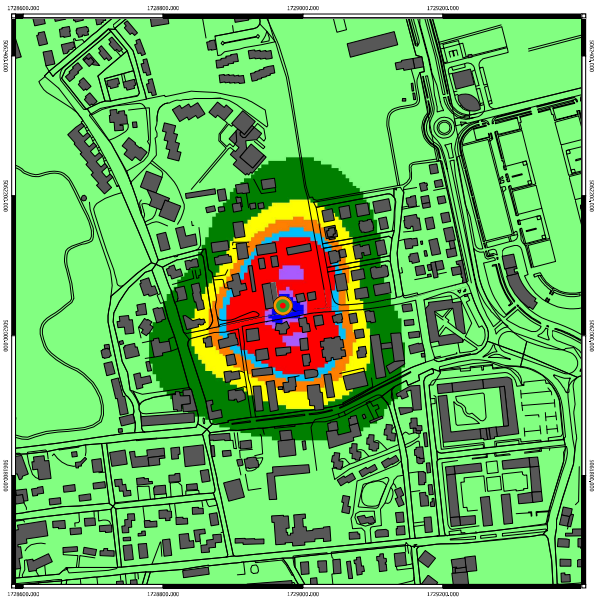
Campo elettromagnetico (V/m) calcolato alla quota di 12 m sul livello del terreno



Campo elettromagnetico (V/m) calcolato alla quota di 17 m sul livello del terreno



Campo elettromagnetico (V/m) calcolato alla quota di 28,7 m sul livello del terreno



Campo elettromagnetico (V/m) calcolato alla quota di 30,7 m sul livello del terreno