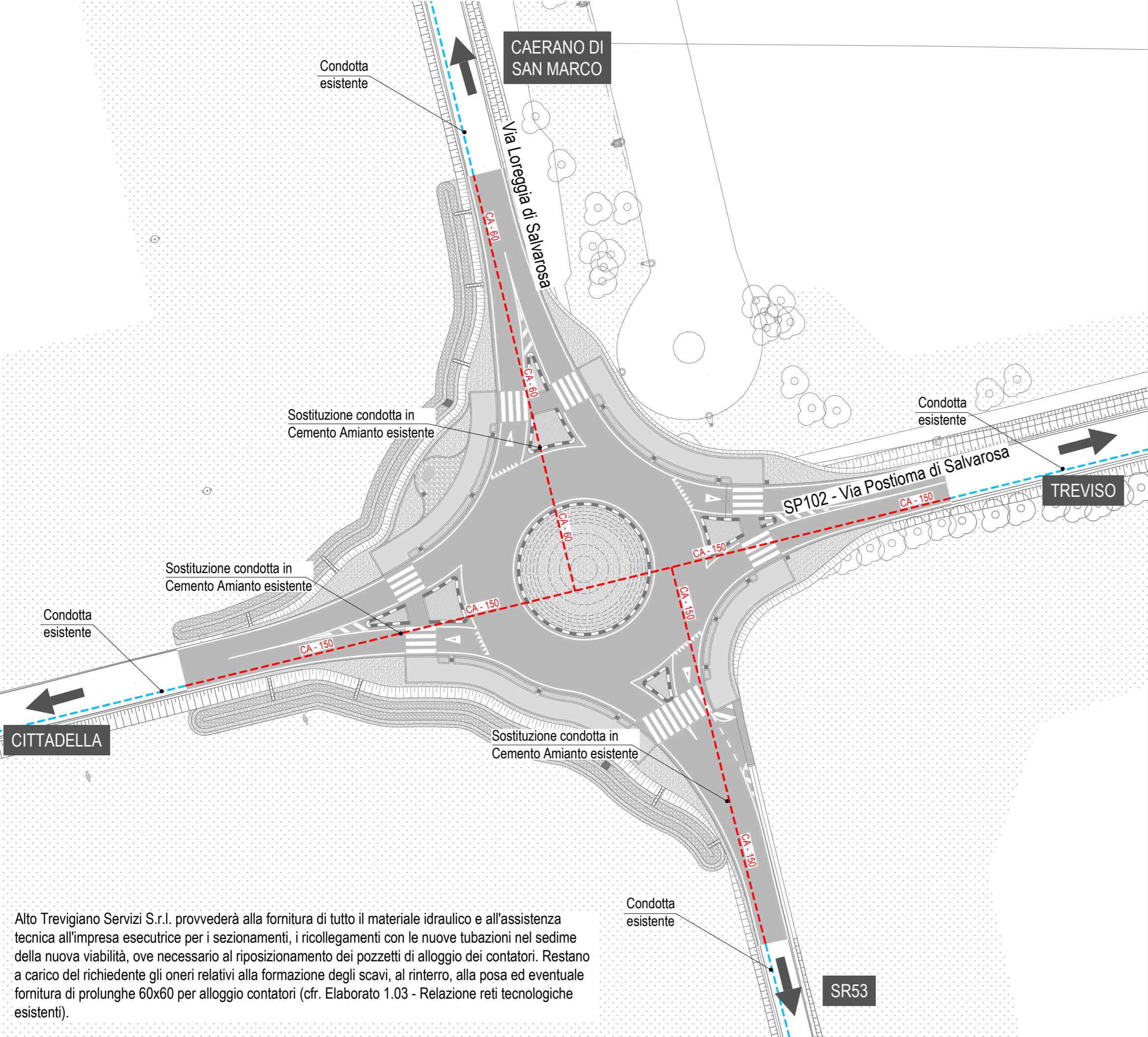
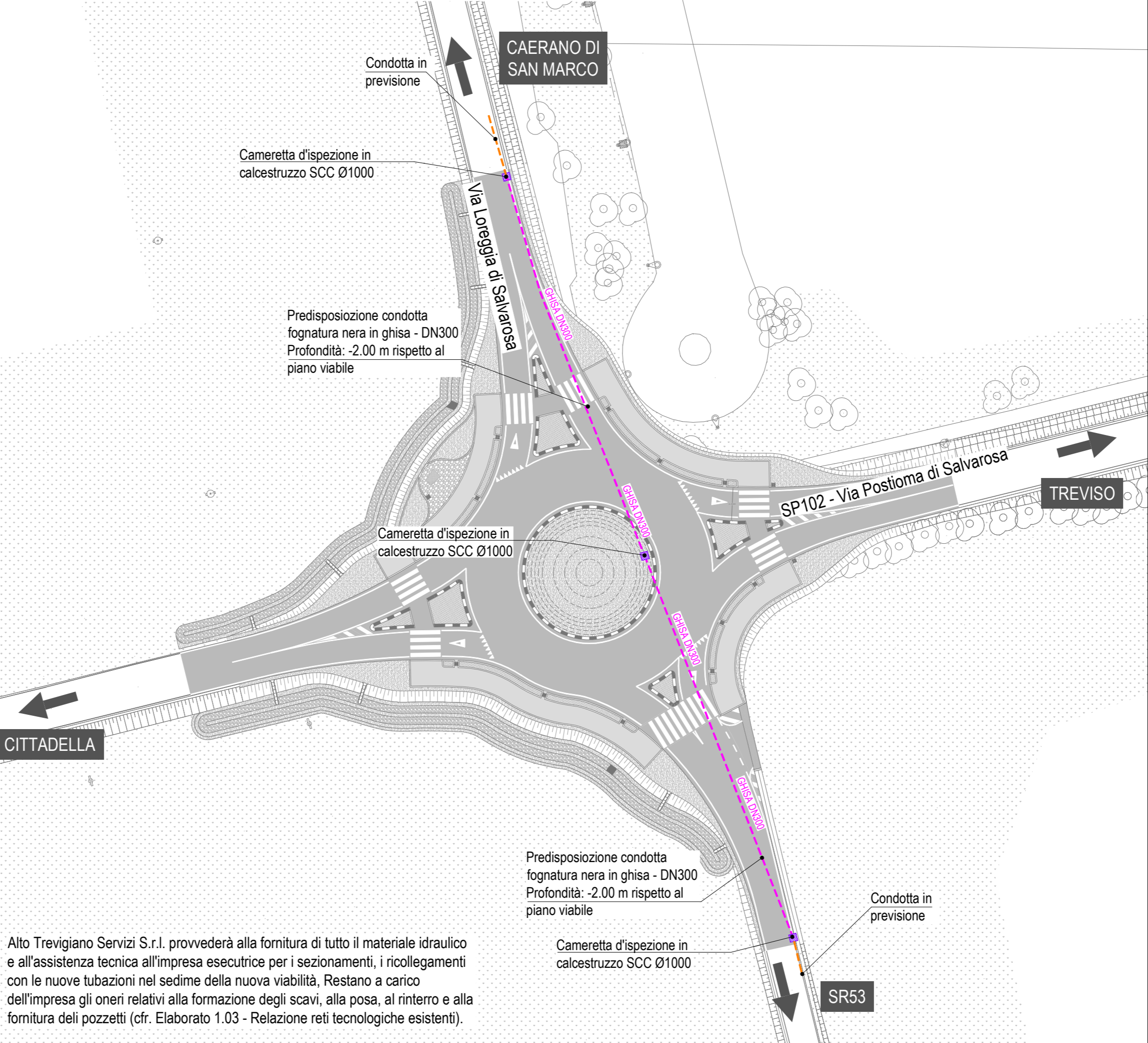


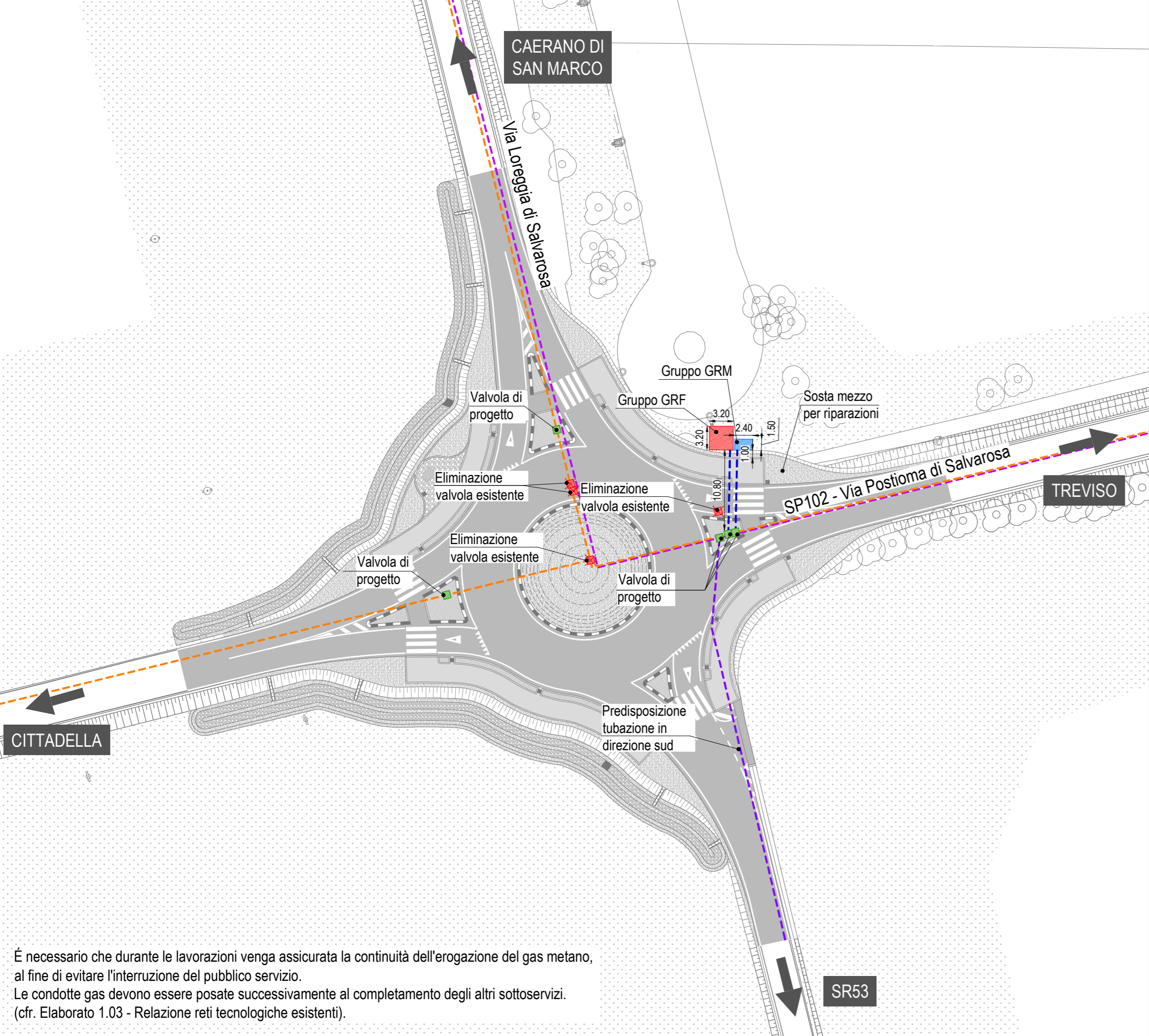
PLANIMETRIA DI PROGETTO - Alto Trevigiano Servizi - ACQUEDOTTO - Scala 1:500



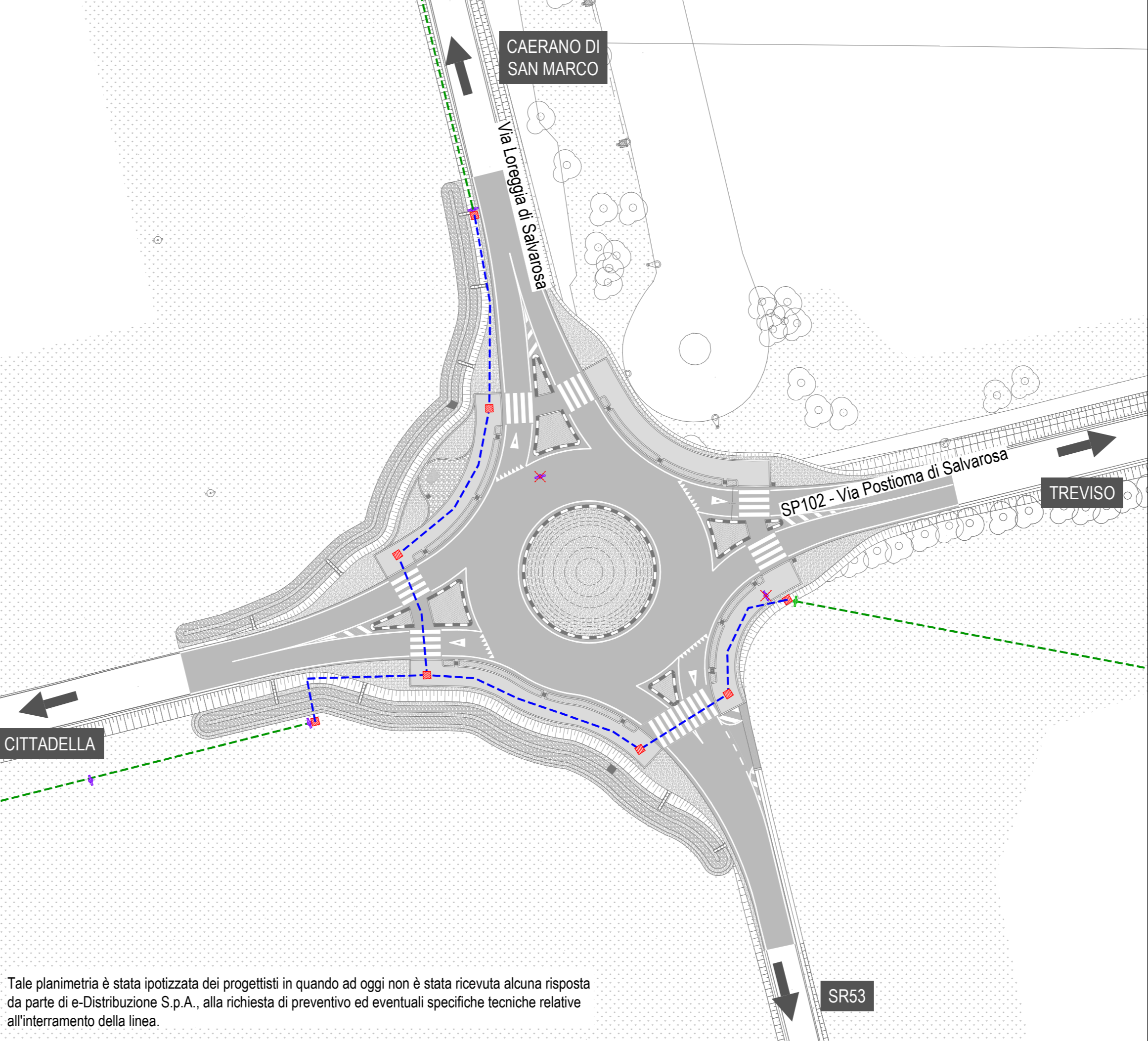
PLANIMETRIA DI PROGETTO - Alto Trevigiano Servizi - FOGNATURA NERA - Scala 1:500



PLANIMETRIA DI PROGETTO - AP Reti GAS - GAS - Scala 1:500


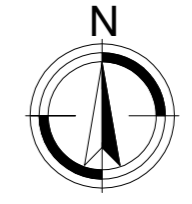


PLANIMETRIA DI PROGETTO - e-Distribuzione - LINEA ELETTRICA - Scala 1:500



LEGENDA

- Alto Trevigiano Servizi - Linea Acquedotto
 - Linea acquedotto esistente
 - Sostituzione condotte esistenti
- Alto Trevigiano Servizi - Linea Fognatura
 - Linea fognatura nera in previsione
 - Linea fognatura nera di progetto - GHISA DN300
 - Camerette d'ispezione in calcestruzzo SCC Ø1000
- e-Distribuzione - Linea elettrica
 - Linea elettrica aerea esistente
 - Pali linea elettrica esistenti da eliminare/spostare
 - Pali linea elettrica di progetto/esistente spostato
 - Pozzetto di progetto
 - Condotta interrata di progetto
- AP Reti GAS - Linea GAS
 - Linea di bassa pressione
 - Linea di media pressione
 - Gruppo GRF
 - Gruppo GRM
 - Valvola esistente
 - Valvola da eliminare/spostare
 - Valvola di progetto
 - Predisposizione linea bassa/media pressione
 - Linea di media pressione di progetto



COMUNE DI CASTELFRANCO VENETO



PROGETTO DEFINITIVO

COMMITTENTE R.U.P.
 COMUNE DI CASTELFRANCO VENETO
 Via F.M. Preti, 36
 31033 Castel Franco Veneto (TV)
 tel. +39 0423 7354
 fax +39 0423 73580

PROGETTISTA ing. Renato Crosato



ing. Omar Lusson

studio associato ingegneria dei trasporti

Piazza della Serenissima 20
 31033 Castel Franco Veneto (TV)
 tel./fax +39 0423 720203
 P.IVA e C.F. 04418810265

www.studiologit.it
 info@studiologit.it

Collaboratori:
 ing. Simone Romanello
 ing. Candeloro Orlando
 ing. Gabriele Gatto
 sicurezza ing. Paolo Bergamin

OGGETTO
 REALIZZAZIONE DI UN'INTERSEZIONE A ROTATORIA TRA LA SP102 - VIA POSTIOMA DI SALVAROSA E VIA LOREGGIA DI SALVAROSA IN COMUNE DI CASTELFRANCO VENETO (TV)

ELABORATO N.
PLANIMETRIA SOTTOSERVIZI DI PROGETTO 2.11

DATA 07.05.2019
 SCALA 1:250
 CODICE COMMESSA CCAPS19_017

NOME FILE
 2.11 - Planimetria sottoservizi di progetto

REV	DATA	DESCRIZIONE
00	07.05.2019	Progetto Definitivo - prima emissione

IL PRESENTE DOCUMENTO NON POTRA' ESSERE COPRATO, RIPRODOTTO O ALTRIMENTI PUBBLICATO, IN TUTTO O IN PARTE. OGNI ULTERIORE NON AUTORIZZATO SAN PERSECUITO A NORMA DI LEGGE. THIS DOCUMENT MAY NOT BE COPIED, REPRODUCED OR PUBLISHED, EITHER IN WHOLE OR PARTS ENTIRELY. UNAUTHORIZED USE WILL BE PROSECUTED BY LAW.