



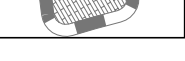




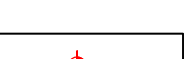
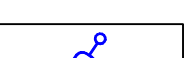

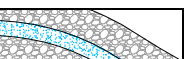

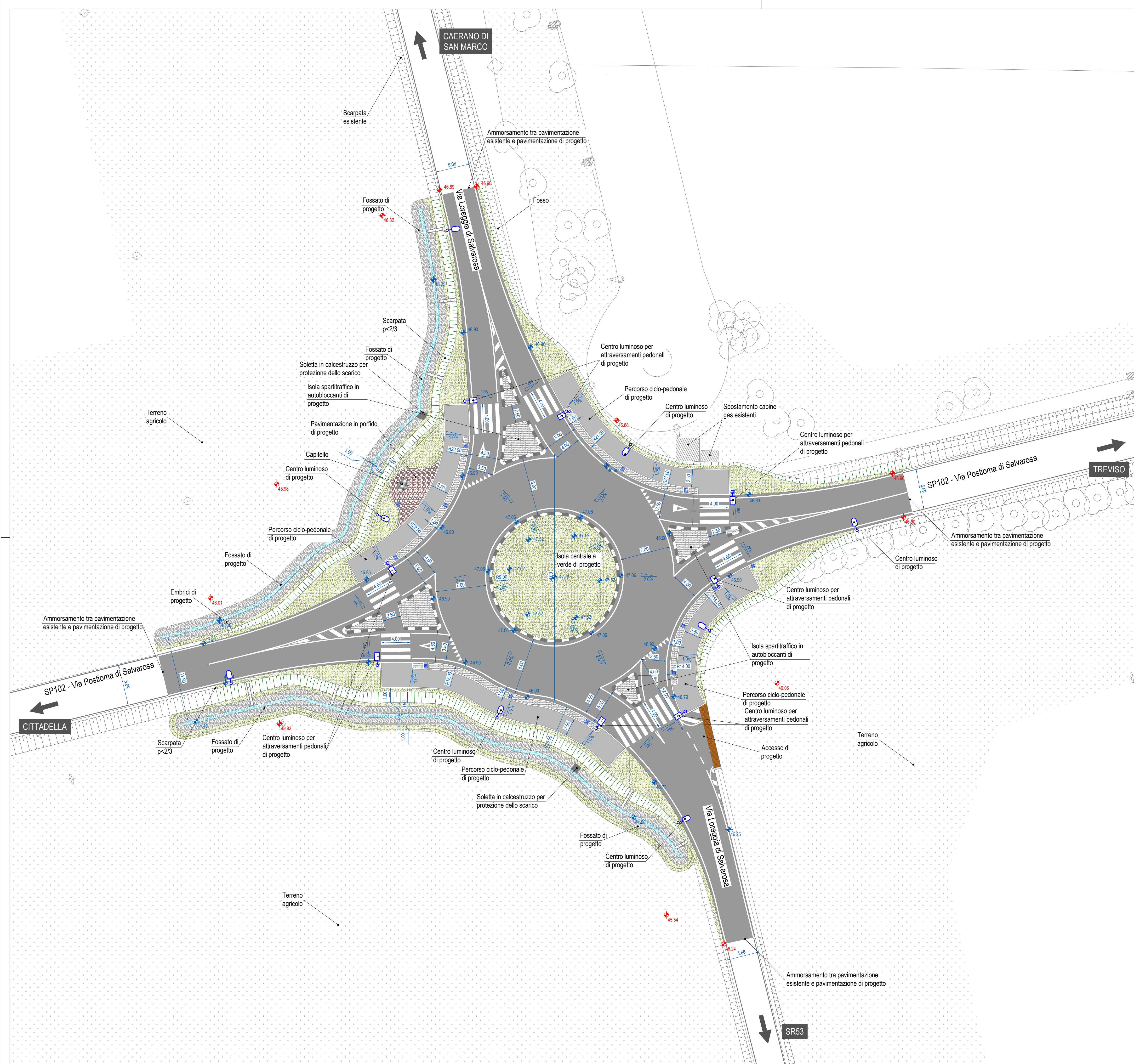
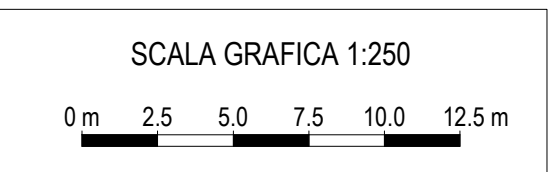
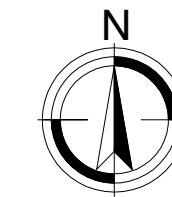


LEGENDA

-  Pavimentazione stradale in conglomerato bituminoso
-  Pista ciclopeditonale di progetto
-  Segnaletica orizzontale di progetto
-  Aiuola a verde di progetto
-  Isola spartitraffico di progetto in autobloccanti
-  Cordonata ANAS
-  Porfido di progetto
-  Capitello
-  Terreno esistente
-  Quote planimetriche e altimetriche di progetto
-  Quote altimetriche esistenti
-  Centro luminoso di progetto
-  Centro luminoso per attraversamenti pedonali di progetto
-  Fossato di progetto



COMUNE DI CASTELFRANCO VENETO



PROGETTO DEFINITIVO

COMMITTENTE R.U.P.

COMUNE DI CASTELFRANCO VENETO
 Via F.M. Preti, 36
 31033 Castel Franco Veneto (TV)
 tel. +39 0423 7354
 fax +39 0423 735580

PROGETTISTA ing. Renato Crosato



studio associato
 ingegneria dei trasporti

Piazza della Serenissima 20
 31033 Castel Franco Veneto (TV)
 tel./fax +39 0423 720203
 P.IVA e C.F. 04418810265

www.studiologit.it
 info@studiologit.it

Collaboratori:
 ing. Simone Romanello
 ing. Candeloro Orlando
 ing. Gabriele Gatto
 sicurezza ing. Paolo Bergamin

OGGETTO
REALIZZAZIONE DI UN'INTERSEZIONE A ROTATORIA TRA LA SP102 - VIA POSTIOMA DI SALVAROSA E VIA LOREGGIA DI SALVAROSA IN COMUNE DI CASTELFRANCO VENETO (TV)

ELABORATO N.
PLANIMETRIA DI PROGETTO 2.05

DATA 07.05.2019
 SCALA 1:250
 CODICE COMMESSA CCAPS19_017

NOME FILE
 2.05 - Planimetria di progetto

REV	DATA	DESCRIZIONE
00	07.05.2019	Progetto Definitivo - prima emissione

IL PRESENTE DOCUMENTO NON POTRA' ESSERE COPIATO, RIPRODOTTO O ALTAMENTE PUBBLICATO, IN TUTTO O IN PARTE. OGNI UTILIZZO NON AUTORIZZATO SARAI' PERSICUATO A NORMA LEGGE.
 THIS DOCUMENT MAY NOT BE COPIED, REPRODUCED OR PUBLISHED, EITHER IN PART OR WHOLE ENTIRELY, UNAUTHORIZED USE WILL BE PROSECUTED BY LAW.